MINISTERIO DEL AIRE

Boletín diario del Servicio Meteorológico Nacional

AÑO IV
2.ª EPOCA
Núm. 158.

MADRID, MARTES 7 DE JUNIO DE 1955.

ECIOS DE SUSCRIPCIÓN: España, ptas. año. Extranjero, ptas. año. OFICINA CENTRAL METEOROLOGICA. Apartado 285. MADRID. Teléfono 25-92-33

CIONES	TEMPERATURA Máx.	TEMPERATURA Mín.	PRECIPITACION Noche	PRECIPITACION Día	Horas de sol
ruña.....	19	11	20	22	2.7
eventoso	16	10	6	13	
.....		9	3		
.....					
ago (A)..	15	8	17	7	
ago.....		10	18		0.0
.....	19	10	9	3	
rrada....	17	8	4	2	
.....	21	13	ip		2.1
lo.....					
nder.....	23	13			4.4
ica.....	24	16			
do.....	22	15			2.7
.....	16	5	2	ip	
ra.....	18	8	ip	4	
cia.....	16	7	1	ip	
ria.....	17	6	ip	1	2.3
os.....	17	7	1	ip	2.0
dolid.....	18	8	ip	1	2.0
nubla.....	16	6	1	ip	3.0
.....	17	6	4		3.7
nanca.....	17	8	ip	1	2.7
.....	16	6	ip	ip	
via.....	21	7	4	1	
jas.....	22	11	ip		5.1
id.....	19	10	1		4.7
fe.....	21	10	1	ip	5.5
la.....	23	9	1		
do.....	21	12	ip		4.3
ca.....	18	9			1.4
na.....	17	9			2.5
ad Real...	22	10	ip		1.4
cete.....	21	13			8.0
res.....	22	11			
ajoz.....	25	12			5.0

ESTACIONES	TEMPERATURA Máx.	TEMPERATURA Mín.	PRECIPITACION Noche	PRECIPITACION Día	Horas de sol
Reinosa.....	16	7	1	ip	1.3
Vitoria.....					
Vitoria (A)....	20	9	ip	ip	
Pamplona	23				
Logroño.....	23	12	ip		1.6
Monflorite.....	21	12	10	2	1.0
Veruela.....	21				
Calatayud.....	24				
Valenzuela.....	24				
Sanjurjo.....	24	15	23		0.5
Zaragoza.....					
Calamocha.....	19	9			3.7
Teruel.....	23	18	4		
Lérida.....	25	17			3.9
Gerona.....	22	18	ip		
Barcelona.....	26	19	3		2.4
Prat.....		19	3		0.7
Reus.....	26	18	4		1.1
Tarragona....					
Tortosa.....	27	17	5		2.2
Castellón.....	28	18			9.4
Manises.....					
Valencia.....	28	18			1.9
Alicante.....	30	20			6.7
Rabasa.....	29	20			6.2
Murcia.....	29	18			
Alcantarilla...	30	18			7.6
San Javier.....	27	19			3.4
Sevilla.....	26	13			3.4
Jerez.....	26	13			
Córdoba.....	26	14			
Jaén.....	24	15			
Granada.....	24	12			7.2
Cartuja.....	23	11			
Huelva.....	23	14			2.0
Málaga.....	29	18			9.4
Almería.....	22	19			4.2

ESTACIONES	TEMPERATURA Máx.	TEMPERATURA Mín.	PRECIPITACION Noche	PRECIPITACION Día	Horas de sol
P. de Mallorca	27	19	ip		9.0
Pollensa.....					
Mahón.....	27	19	ip	ip	8.5
Son Bonet.....					
Formentera....	27	19		ip	6.5
Sta C. Tenerife	25	19			8.5
Gando.....	24	20	ip	ip	8.5
Los Rodeos....	21	14			
Fuerteventura	23	18	ip		11.6
Lanzarote.....	27				
Tetuán.....	29	16	1		
Larache.....	27	17	1		
Melilla.....	27	19			
Ifni.....	23	16			11.5
Cabo Juby.....	24	19			12.6
Villa Cisneros.	28	18			12.4
OBSERVACIONES DE MONTAÑA					
Navacerrada...	9	0	12	ip	
Montseny.....					
Izaña.....					
OBSERVACIONES DE LA COSTA					
Punta Galea...	25	13			
Cabo Mayor...	23	15			
Vares.....		12			
Finisterre.....	18	12	5	3	
San Fernando.	24	18			
Tarifa.....	23	17	1		
Cartagena.....	24	18			
C. S. Antonio..	27	16			
Cabo Bagur...	19	16		8	

NOTA.—Los datos de este Boletín comprenden las observaciones desde las 18 h. T. M. G. de ayer a las 18 h. T. M. G. del día de hoy.

Las horas de sol corresponden al día de ayer.

ORMACION GENERAL DEDUCIDA DE LAS OBSERVACIONES DE LAS DIECINUEVE HORAS (HORA OFICIAL).

urante las ultimas 12 horas se han producido precipitaciones moderadas en Galicia y Gerona y y débiles o inapreciables en puntos aislados de León, Castilla la Vieja y cordillera Central. apreciables en Vitoria y Baleares con posterior mejoría. En el resto ha habido buen tiempo n nubosidad de evolucion diurna.

IEMPO PROBABLE HASTA LAS DIECINUEVE HORAS (HORA OFICIAL) DEL DIA 8.

uevas precipitaciones en Galicia. Chubascos en León. Algún chubasco o tormenta aislada en las visorias. Nubosidad de evolución diurna en el resto.

VISO ESPECIAL PARA BARCOS PESQUEROS Y NAVEGACION DE CABOTAJE.

arejada en Gran Sol con viento del Sureste bonancible que girara al sur fresquito y despues al roeste con fuerte marejada. En Vizcaya suroeste fresquito con marejada y mar de fondo. En Fiterre suroeste fresco con marejada que en 22 horas girara al oeste frescachon o temporal con r muy gruesa. En el cuadrante nororiental del area de Azores hay temporal del oeste con mar y gruesa. En el Mediterraneo mar rizada con vientos flojos del noroeste. Marejadilla en el trecho con vientos bonancibles del Poniente. Marejadilla en el resto de las zonas.

BOLETIN DIARIO DEL SERVICIO METEOROLOGICO NACIONAL

MARTES . 7 de JUNIO de 1955.

SIMBOLOS INTERNACIONALES

=	Neblina	✳	Nieve
≡	Niebla	▽	Chubascos
∞	Calima	⊼	Tormenta
,	Llovizna	▲	Granizo
•	Lluvia	+	Ventisca

○	Cielo sin nubes	◍	5 octavos Nubes
◴	1 octavo "	◕	6 " "
◔	2 " "	◐	7 " "
◔	3 " "	●	Cielo cubierto
◑	4 " "	⊗	" oculto

Frente frío

Frente cálido

Oclusión

Discontinuidad

Isobaras

POSICION DE LOS SIMBOLOS EN UNA ESTACION

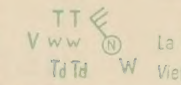

La flecha indica la dirección del viento, y las barbillas la fuerza.

Una barbilla larga equivale a 2° de la escala Beaufort.

TEMPERATURAS EXTREMAS

(DE LAS CAPITALES PENINSULARES)

Máxima: 30º en Alicante.

Mínima: 5º en León.

OBSERVACIONES DE MADRID (Parque del Retiro)

TEMPERATURAS

Máx. 19.6 a 13.00 h. Mín. 10.3 a 5.30 h.

a 1 h. 12.7 a 13 h. 19.6

a 7 h. 11.9 a 18 h. 18.2

PRESIONES

Máxima: 704.2 mm. a 11.30 hoy h.

Mínima: 700.6 mm. a 18.00 ayer h.

a 1 h. 702.8 a 13 h. 703.8

a 7 h. 703.7 a 18 h. 703.4

VIENTO

Velocidad máxima: 15 m/s. a 17.30 h.

Dirección: Oeste-suroeste.

Recorrido en 24 horas: 339 km.

ZONAS DE PRECIPITACIO

EXPLICACION DE LA CLAVE

iii Indicativo de la estación.

N Nubosidad total en octavos de bóveda celeste.

dd Dirección de donde sopla el viento. Multiplicando **dd** por 10, se obtiene el ángulo que forma dicha dirección con el N. geográfico, en el sentido de giro de las agujas de un reloj.

ff Velocidad del viento en nudos.

VV Visibilidad horizontal.

VV	Metros	VV	Kms.	VV	Kms.
00 a 10	100 a 1.000	84	50	93	0,5
10 a 20	1.000 a 2.000	85	55	94	1
20 a 25	2.000 a 2.500	86	60	95	2
26 a 50	2.600 a 5.000	87	65	96	4
		88	70	97	10
VV	Kms.	89	> 70	98	20
		VV	Metros	99	50
56 a 60	6 a 10				
60 a 70	10 a 20	90	< 50		
70 a 75	20 a 25	91	50		
81	35	92	200		
82	40				
88	45				

ww Tiempo presente. Los fenómenos son gradualmente más intensos de 00 a 99:

00-19. Ningún meteoro importante en el momento y hora precedente.
20-29. Precipitación, niebla o tormenta en la hora precedente y que cesó.
30-39. Tempestad de polvo o arena, o temporales de ventisca.
40-49. Niebla.
50-59. Llovizna.
60-69. Lluvia.
70-79. Precipitaciones sólidas, sin chubascos.
80-89. Chubascos con precipitación.
90-99. Tormenta y precipitaciones.

W Tiempo pasado (durante las tres horas precedentes):

0. Despejado.
1. Nuboso.
2. Cubierto.
3. Tempestad de polvo o arena; ventisca.
4. Niebla o bruma muy densa.
5. Llovizna.
6. Lluvia.
7. Nieve o aguanieve.
8. Chubascos.
9. Tormenta.

PPP Presión atmosférica en décimas de milibar (se omiten las cifras de las centenas y de los millares) referida al nivel del mar. Las estaciones de la meseta central (altitud superior a 400 metros) la reducen al nivel de 1.000 metros geodinámicos. Las estaciones de montaña (altitud superior a 1.500 m.) dan la presión al nivel de la estación.

TT Temperatura del aire en grados centígrados. En caso de temperatura negativa, se añade 50 al valor absoluto de la temperatura.

h Cantidad de nubes, en octavos, cuya base está a la altura h (inferior a 2.500 metros) por encima del nivel de la estación.

C_L Nubes bajas:

1, 2 y 3, nubes cumuliformes.
4, 5, 6 y 7, nubes estratiformes.
8 y 9, nubes estratiformes y cumuliformes.

C_M Nubes medias:

1 y 2, altostratus.
3 a 9, altocúmulos.

C_H Nubes altas:

1 a 4, cirrus.
5 a 8, cirrostratus.
9, cirrocúmulos.

T_dT_d Temperatura del punto de rocío en grados centígrados. Si es inferior a 0° C., se suma 50 al valor absoluto de esta temperatura.

a Carácter de la tendencia barométrica en las tres horas precedentes:

0 a 4. La presión es igual o mayor que la de tres horas antes.
5 a 9. La presión es más baja que la de tres horas antes.

pp Valor de la tendencia barométrica: Se expresa en décimas de milibar y se obtiene restando de la presión la correspondiente a tres horas antes.

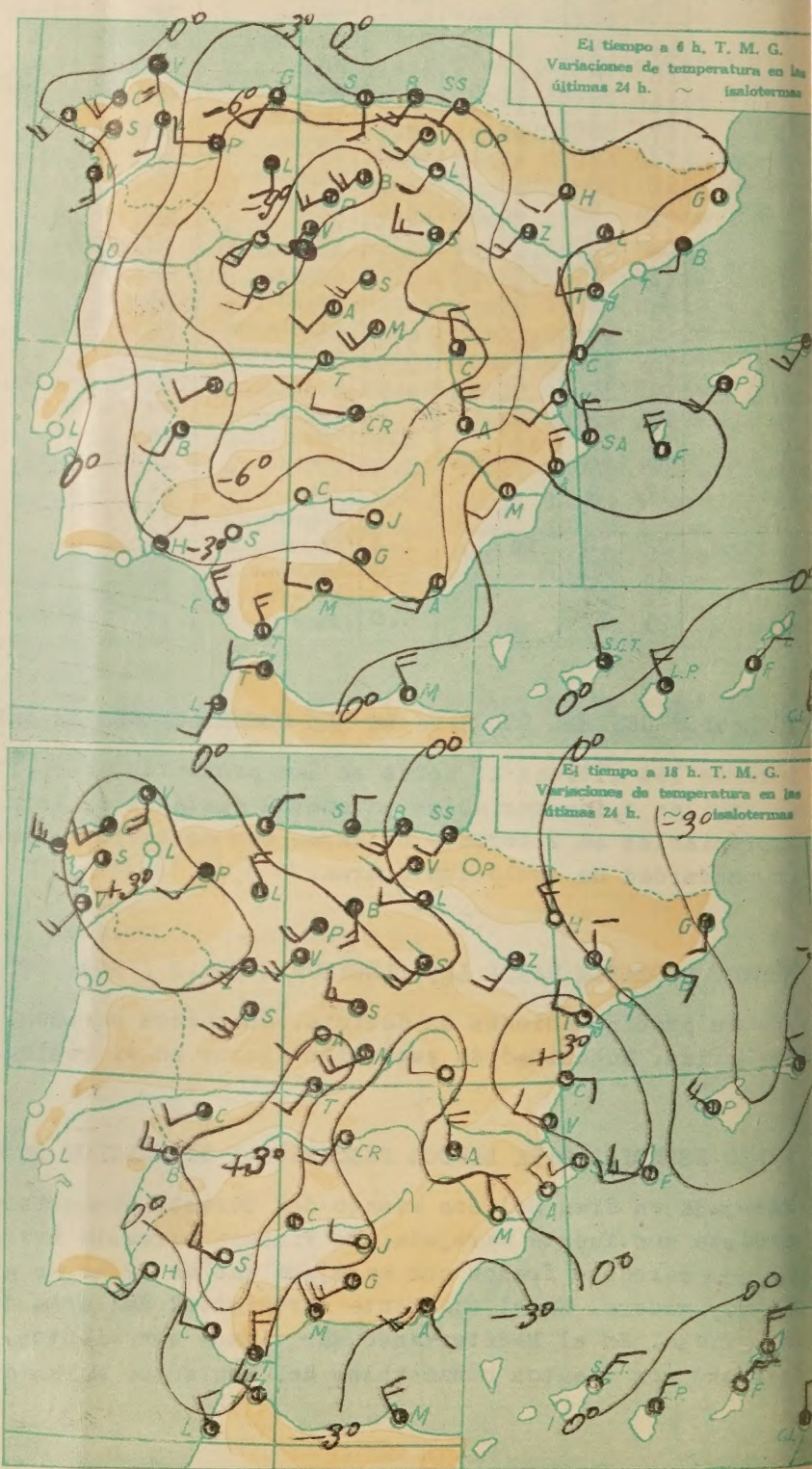

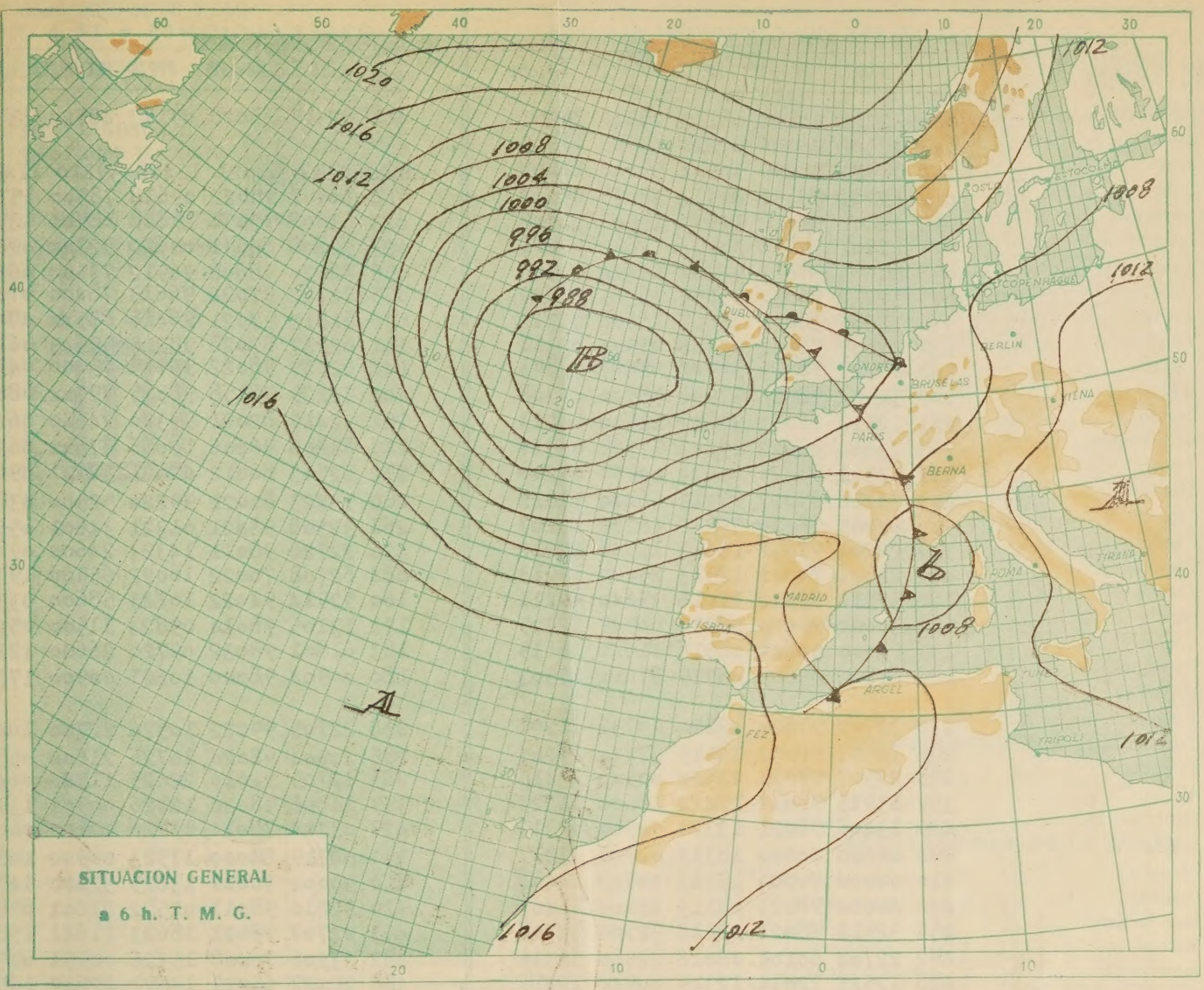
1020
1016
1012
1008
1004
1000
996
992
988
1016
1012
1008
1012
1016
1012
1008
A
B
B
A
LONDRES
BRUSELAS
PARIS
BERNA
BERLIN
COPENHAGUE
ESTOCOLMO
OSLO
DUBLIN
VIENA
ROMA
TIRANA
MADRID
LISBOA
ARGEL
TUNEZ
TRIPOLI
FEZ
SITUACION GENERAL
a 6 h. T. M. G.

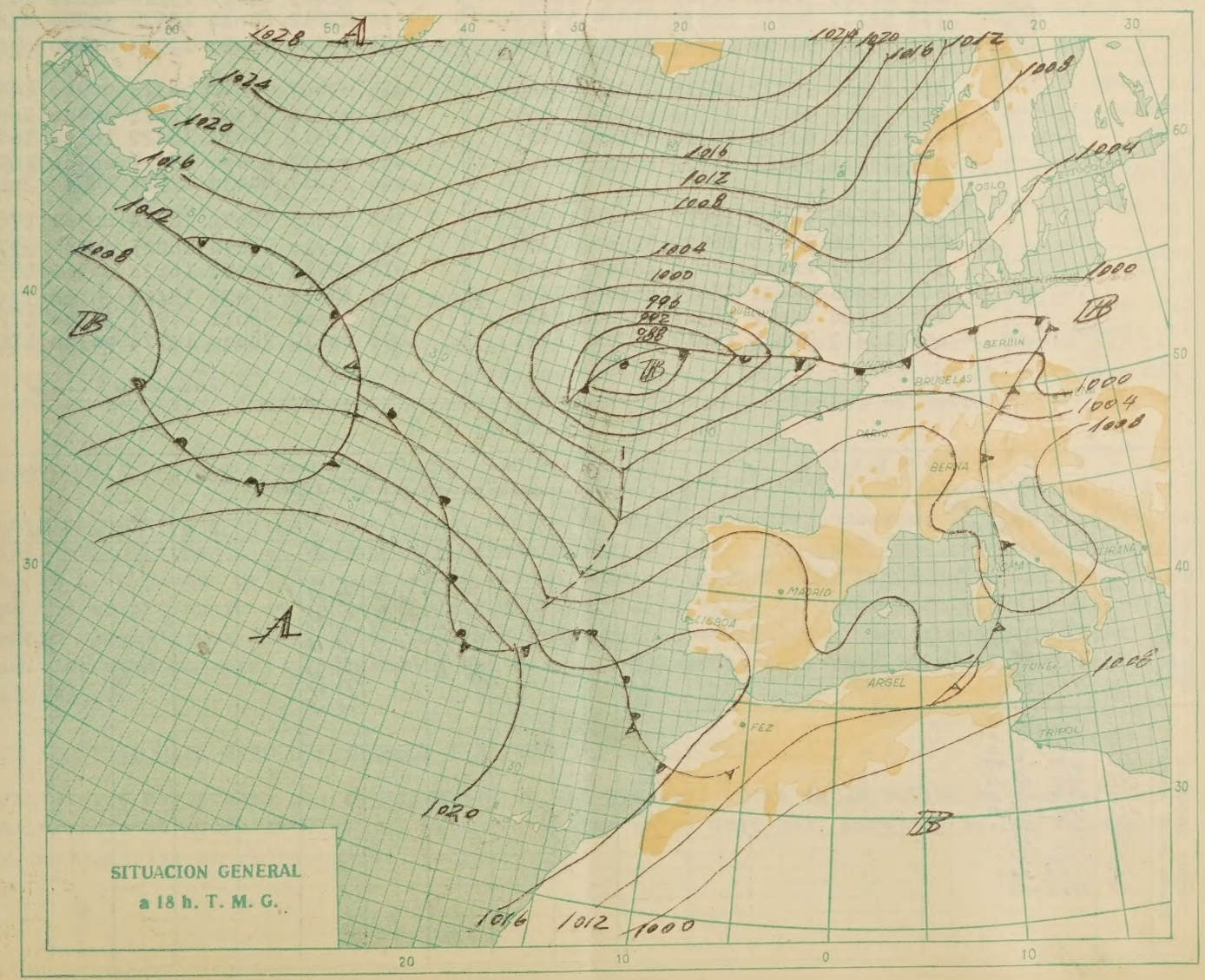
1028
1024
1020
1016
1012
1008
1004
1000
996
992
988
1016
1012
1000
1020
1016
1012
1008
1004
1000
1000
1004
1008
1008
A
B
B
B
A
B
LONDRES
BRUSELAS
PARIS
BERNA
BERLIN
COPENHAGUE
ESTOCOLMO
OSLO
DUBLIN
VIENA
ROMA
TIRANA
MADRID
LISBOA
ARGEL
TUNEZ
TRIPOLI
FEZ
SITUACION GENERAL
a 18 h. T. M. G.

	OBSERVACIONES a 6 h. (*)						OBSERVACIONES a 18 h. (*)					
	iii	Nddff	VVwwW	PPPTT	$N_hC_lhC_MC_H$	T_dT_dapp	iii	Nddff	VVwwW	PPPTT	$N_hC_lhC_MC_H$	T_dT_dapp
La Coruña	001	32211	60101	08113	28440	10207	001	62317	68028	09117	48520	13701
Santiago	043	42302	20036	07811	43700	11309						
Vigo	046	51811	58299	10914	59200	11108	046	52211	61021	12418	39210	11400
Gijón	014	62201	96058	09514	28675	09212	014	70607	98022	09618	78500	15702
Santander	023	11601	99010	12015	12500	07318	023	63608	97031	11818	68500	13502
Igueldo	027	22507	70050	10914	1267x	07211	027	52008	80031	09620	527xx	09604
León	055	81604	97031	96207	864xx	05108	055	72920	98808	96912	73500	06307
Villafría	075	32212	96032	95807	35303	06209	075	72722	97022	96613	78400	07400
Burgos	076	11806	98021	95807	16500	06312	076	81812	97021	96415	875xx	08400
Valladolid	141	42005	70031	97708	45500	05311	141	62217	82028	98215	59643	06101
Soria	148	62713	98026	96008	65400	05703	148	62519	98022	96115	65400	04707
Salamanca	202	32204	98016	97908	38540	07308	202	72229	98158	98515	795xx	08807
Barajas	221	12514	70021	97812	18500	08213	221	32412	82021	99320	24640	06200
Navacerrada	215	73604	98022	09203	97300	03317	215	83206	96606	10006	870xx	06399
Toledo	272	12301	80020	00612	00970	09208	272	52503	80012	02021	34531	09403
Albacete	280	73218	65022	97213	66440	11812	280	53223	80021	99220	52500	03805
Cáceres	261	12205	98020	99912	16200	10207	261	32508	98021	01321	34601	05605
Badajoz	330	22201	97051	15613	12540	12212	330	22720	98011	14323	24600	09803
Logroño	084	22506	70011	12513	25400	13213	084	62708	70022	10022	65500	19705
Zaragoza	160	52512	82012	11016	35640	09211	160	52514	94022	10123	58600	03301
Lérida	171	30000	99000	08917	00949	12305	171	13105	98010	09824	11500	05202
Gerona	183	70000	50602	06518	46640	16615	183	61801	98032	09720	26600	12211
Barcelona	180	81802	95609	08719	876xx	17503	180	00904	98000	10621	00900	17211
Montseny												
Tortosa	238	32706	9702x	09120	18732	11501	238	22705	99022	10526	22700	10400
Castellón	286	70502	96052	12519	4747x	17205	286	20904	98020	10726	21600	05805
Valencia	285	22507	97011	11520	00940	13415	285	12705	92010	22625	11540	06401
Alicante	359	13215	98011	12422	18600	11223	359	11808	98020	12126	00902	13701
Alcantarilla	429	13406	98021	13320	00960	09317	429	03704	78011	11726	00900	06604
Sevilla	390	00000	70000	18313	00900	13317	390	02719	84000	17523	00900	10805
Córdoba	410	00000	70006	15514	00900	14416	410	30000	70011	13825	32400	14805
Granada	420	40000	98021	00113	42400	11401	420	32210	98011	01522	21601	09604
San Fernando	453	32914	98021	18118	32500	14408	453	42707	98021	18623	11641	15803
Málaga	482	22704	60101	16618	22500	12315	482	33206	70008	15326	00951	09708
Almería	488	12525	72011	12319	00940	12419	488	22427	65021	13521	12642	14503
Palma de Mallorca	302	52413	60032	09622	21630	17413	302	12912	65011	12525	00950	03411
Mahón	314	73315	96052	07722	25476	10308	314	13206	98020	10924	00940	09209
Izaña												
Los Rodeos	015	83408	98022	06115	852xx	14405	015	03007	98000	06319	00900	14602
Tenerife	020	53203	98021	17220	11500	13505	020	00216	98000	17924	00900	16605
Gando	030	83510	60155	28320	884xx	20407	030	10312	70011	18422	18300	16605
Fuerteventura	035	70412	55261	51821	88240	19300	035	00413	80000	18221	00900	16909
Lanzarote							040	13619	80030	19524	18500	20603
Larache	308	52505	98012	18917	55500	16213	308	22905	98021	18724	00901	17804
Melilla	340	72916	98030	16522	52540	17308	340	42910	98030	16225	00909	22704
Tetuán	318	72707	xxxxx	17018	48400	15308	318	22910	80011	16624	00962	18504
Ifni	060	30000	65021	18019	35400	17401	060	43610	65021	18422	45100	17300
Cabo Juby	069	43606	82012	18321	48400	18411	069	33608	98011	17917	35400	17213
Villa Cisneros	096	10412	97021	15619	16200	16401	096	00119	98000	14724	00900	17605

(*) Explicación de la clave en 2.ª página.

AEROLOGIA

RADIOSONDEOS

	Estación	BARAJAS 7-6-85 A 02 H.
	Pres. (N.M.)	1012 MBS
	Pres. (Tierra)	940 MBS
	Isoterma 0°	2500 MTS

VALORES EN ISOBARAS TIPO (Altura, temperatura, punto de rocío, viento)	PP (mb.)	hhh (m)	TT	T_dT_d	dd	ff
	1.000	105	–	–		
	850	1487	5	0		
	700	3.025	-3	-5		
	500	5.612	-18	-28		
	400	7.252	-27	–		
	300	9.250	-43	–		
	200	11910	-52	–		
	100					
PUNTOS NOTABLES (Presión en mb. enteros)	Tierra	631	12	10		
	860	1380	5	0		
	767	2300	1	0		
	644	3690	-7	-10		
	588	4400	-10	-12		
	535	4940	-15	-24		
	321	6800	-23	-35		
	349	8250	-36	–		
	280	9730	-47	–		
	230	11040	-50	–		
	220	11809	-54	–		
	130	14675	-56	–		

	PP (mb.)	hhh (m.)	TT	T_dT_d	dd	ff
	1.000					
	850					
	700					
	500					
	400					
	300					
	200					
	100					
	Tierra					

VIENTO EN ALTURA

dd - Dirección (Decenas de grados) ff - Velocidad en nudos

Estaciones	SANTANDER		BARAJAS		SANTANDER		VALLADOLID		VILLA CISNEROS											
Hora	09		09		15		15		15											
Altitud (m.)	dd	ff	dd	ff	dd	ff	dd	ff	dd	ff	dd	ff	dd	ff	dd	ff	dd	ff	dd	ff
Tierra	5	10	SW	20	E	10	SW	20	NE	20										
500	20	08	–	–	21	04	–	–	05	14										
1.000	20	08	23	08	19	10	25	21	32	02										
1.500	19	10	26	10	20	17	34	35	25	08										
2.000	25	14	25	12	22	20	22	29	14	04										
2.500	27	18			23	22	24	33	18	08										
3.000					24	36	24	42	05	04										
4.000					25	34			23	08										
5.000									22	09										
5.500									08	08										
6.000																				
7.000																				
8.000																				
9.000																				
10.000																				
11.000																				
12.000																				